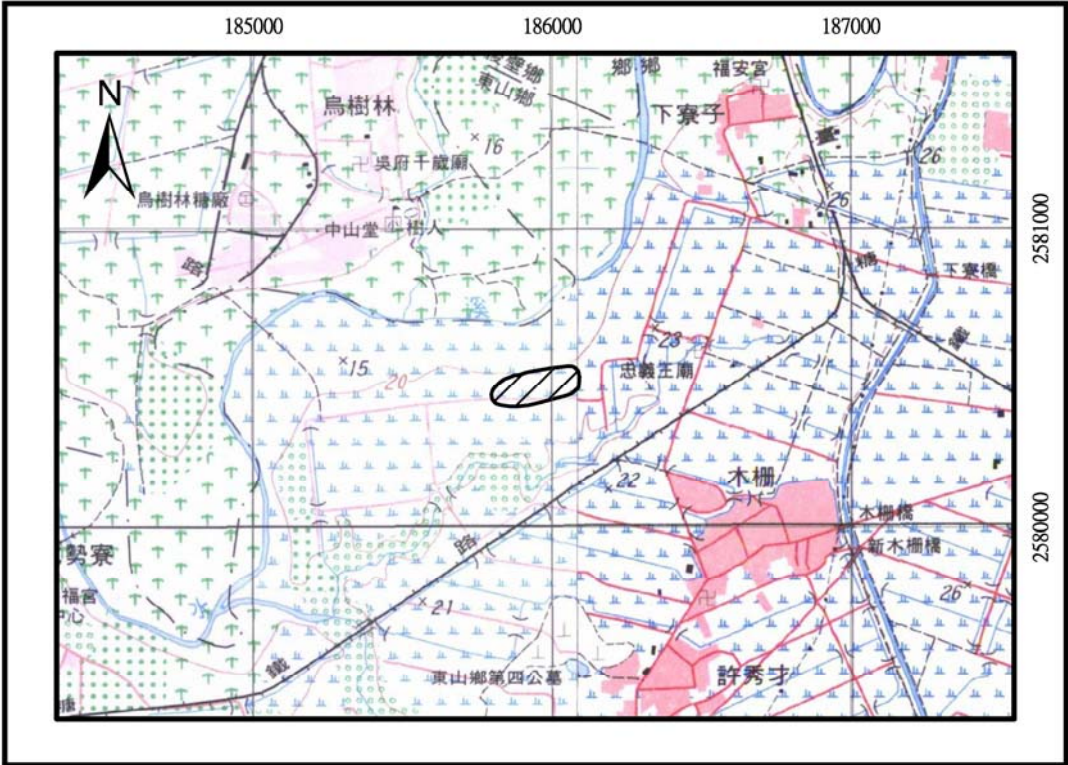







東山·木柵Ⅲ遺址				
代號：1106-TSMCⅢ				
地理環境				
經 緯 度：	東經 120°25' 28"	北緯 23°19' 32"	方格座標：	E186000×N2580500m
行政隸屬：	臺南縣東山鄉三榮村			
地 理 區：	嘉南平原－急水溪沖積平原			
海拔高度：	24m			
所屬水系：	急水溪（急水溪／急水溪集水區）			
相關道路：	南 100-1			
簡要描述：	遺址位於木柵聚落西北方約 300 公尺，忠義王廟西側，烏樹林聚落之東南側，急水溪南側 150 公尺處之果園內。			
(地形圖附道路及水道並劃記範圍)				
				
遺址狀態				
遺物分布：	本遺址南側因果園地表大多鋪設黑色塑膠布而導致觀察不易，而在南側部分水溝邊的電線桿周遭則可採得細碎的夾砂灰黑陶片，但北側急水溪沿岸則出土遺物較為零星。			
面 積：	長寬大致 300m×100m，面積約 24000 m ² 。			
保存狀況：	遺址因果園耕種而受到若干程度之擾動。			
文化類型：	大湖文化			

年 代	:	約 3300-1800B.P.
遺 跡	:	
遺物類別（附照片）		
文化 遺 物	:	
石 器	:	
陶 器	:	1. 大湖文化：陶腹片（許清保採集、本計畫採集）、罐形器（許清保採集）
		
圖說：大湖文化之陶腹片（許清保採集）		
骨 器	:	
金 屬 器	:	
其 他	:	歷史時期：康熙通寶（許清保採集）
		
說：康熙通寶正面（許清保採集）		圖說：康熙通寶背面（許清保採集）
自然 遺 物	:	
動 物	:	
植 物	:	
岩 石	:	
土 壤	:	黃褐色壤土
其 他	:	
遺址代表意義		
文化意義：	:	
歷史沿革：	:	

評鑑等級：	一般性遺址		
建議事項			
遺址處理：	保持現狀，避免重大開發及翻整。		
遺物保存：			
行政處理：	<input type="checkbox"/> 指定遺址 <input checked="" type="checkbox"/> 列冊遺址 <input type="checkbox"/> 疑似遺址		
其 他：			
備 註			
本遺址為原調查者許清保先生記錄之「東山木柵 3 遺址」，本計畫以「木柵 3」之前加註鄉鎮名，因此正名為「東山·木柵Ⅲ」遺址（許清保 2007：204）。			
研究簡史			
1. 2004 年 7 月 31 日許清保、周來春調查發現。			
2. 2008 年 6 月 18 日本計畫鄒騰露、吳佩秦調查。			
參考文獻			
1. 2007 許清保〈尋訪哆囉囑社群〉《台灣文獻》58（1）：192-212.			
土地管理基本資料			
定著土地地號：		總面積：	平方公尺
使用分區（類別）：			
地號：	姓名	戶籍或連絡地址	聯絡電話
面積：			
所有人（代表）			
使用人			
管理人			
土地使用現況			
使用分區（類別）			
附近景觀：	遺址目前所在周遭多數為農業用地。		
			
圖說：調查時之農地現況		圖說：電線桿周遭可見零星的陶片	
使用現況：	<input type="checkbox"/> 荒廢地 <input checked="" type="checkbox"/> 農耕 <input type="checkbox"/> 景觀綠地 <input type="checkbox"/> 建築區 <input type="checkbox"/> 其他 說明：遺址目前為種植柳丁及絲瓜。		



圖說：地表散佈不少夾砂陶片



圖說：排水溝邊散佈之夾砂灰黑陶片

其他相關事項

執行單位：台灣打里摺文化協會

計畫主持人：劉益昌

填表人：吳佩秦／顏廷仔／劉益昌